
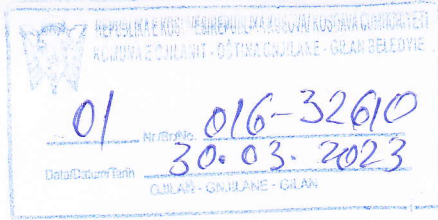




Republika e Kosovës
Republika Kosova
Republic of Kosovo



Komuna e Gjiçanit
Opština Gnjilane
Municipal Gjiçan
Gilan Beledijesi

Në bazë të nenit 12, paragrafi 2, shkronja d), dhe nenin 17 të Ligjit Nr.03/L - 040 për Vetëqeverisjen Lokale, nenit 38 paragraf 1 pika 1.4 dhe nenin 46 të Statutit të Komunës së Gjiçani 01. Nr. 016-126211 dt. 06.11.2014, me ndryshimet dhe plotësimet në Statut 01. Nr. 016-28448 të dt. 22.03.2018. Kuvendi i Komunës së Gjiçanit, pas shqyrtimit të propozimit të Kryetarit të Komunës, në seancën e mbajtur me datë 30.03.2023, miraton këtë:

V E N D I M

Për Shpalljen e Interesit të Ligjshëm Publik, parcela Nr.146-0 Z.K Dobërçan

1. Aprovohet Propozimin i Kryetarit të Komunës, Nr. 250 të datës 03.03.2023 për Shpalljen e Interesit të Ligjshëm Publik, për sigurimin e tokës për përmbushjen e nevojave për komunitetin - banorët e fshatit Dobërçan.
2. Interesi i ligjshëm Publik shpallet për njësin kadastrale P-70407028-00146-0, Zona Kadastrale Dobërçan, parcelë, pronë shoqërore, zona rurale, sipërfaqja 112401 m² apo (11.24.01 ha), pronar P.Sh. Kooperativa Bujqësore Ropotovë e Madhe.
3. Ngastra kadastrale e propozuar nevojitet për sigurimin e tokës me qëllim të ushtrimit dhe realizimit të kompetencave vetanake të komunës të parapara me nenin 17 të LVL-së (Ligji nr.03/L-040), në : sferën e zhvillimit ekonomik lokal, planifikimit urban dhe rural, ofrimit dhe mirëmbajtjes së shërbimeve publike dhe shërbimeve komunale, ofrimit dhe mirëmbajtjes së parqeve dhe hapësirave publike, si dhe në sferën e zhvillimit të aktiviteteve kulturore, sportive dhe aktiviteteve të lira.
4. Pas miratimit të Vendimit të Kuvendit Komunal për Shpalljen e Interesit Publik, Kryetari i Komunës në pajtim me dispozitat ligjore në fuqi (Ligjin mbi AKP-në etj.) do t'i drejtohet Ministrisë së Administrimit të Pushtetit Lokal dhe Bordit të AKP-së për procedurat e parapara ligjore për bartjen e kësaj prone në pronësi të komunës.
5. Për zbatimin e këtij vendimi do të kujdeset Kryetari i Komunës së Gjiçanit, ndërsa për monitorim të zbatimit kujdeset Kryesuesi i Kuvendit Komunal Gjiçan.
6. Ky Vendim hynë në fuqi 15 ditë pas regjistrimit në zyrën e protokollit të MAPL-së dhe publikimit në gjuhët zyrtare në uebfaqen e Komunës.

01.Nr.016-32610
Gjiçan, më 30.03.2023

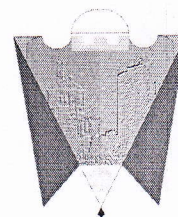



Kryesuesi i KK-Gjiçan,


Arianit Sadiku



Republika e Kosovës
Republika Kosova
Republic of Kosovo



Komuna e Gjilanit
Opština Gnjilane
Municipal Gjilan
Gilan Belediyesi

Na osnovu člana 12. stav 2. tačka (d) ZLS-a, u cilju sprovođenja autonomnih ovlašćenja opštine predviđenih članom 17. Zakona br.03/L-040 o lokalnoj samoupravi, Skupština opštine Opština Gnjilane, nakon razmatranja predloga predsednika opštine, na sednici održanoj 30.03.2023 god., usvaja:

O D L U K U

O objavi zakonskog javnog interesa, parcela br.146-0 KZ Dobrcane

1. Skupština opštine usvaja predlog predsednika opštine, br.250 od 03.03.2023 o objavi zakonskog javnog interesa za obezbeđivanje zemljišta za potrebe zajednice - meštana sela Dobrcane.
2. Zakonski javni interes je proglašen za katastarsku jedinicu P-70407028-00146-0, katastarska zona Dobrcane, parcela, društvena svojina, ruralno područje, površina 112401 m² (11.24.01 ha), vlasnik D.S. Poljoprivredna zadruga Veliko Ropotovo.
3. Predložena katastarska parcela je potrebna za obezbeđivanje zemljišta radi vršenja i realizacije sopstvenih ovlašćenja opštine predviđenih članom 17. ZLS (Zakon br. 03/L-040), u: sferi lokalnog ekonomskog razvoja, urbanističko i ruralno planiranje, pružanje i održavanje javnih usluga i komunalnih usluga, obezbeđivanje i održavanje parkova i javnih prostora, kao i u oblasti razvoja kulturnih, sportskih i slobodnih aktivnosti.
4. Nakon usvajanja Odluke Skupštine opštine o proglašenju javnog interesa, predsednik opštine u skladu sa zakonskim odredbama na snazi (Zakon o KAI-u i dr.) obratiće se Ministarstvu lokalne uprave i Odboru KAI-a za zakonske procedure predviđene za prenos ove imovine u vlasništvo opštine.
5. O sprovođenju ove odluke staraće se predsednik opštine Gnjilane, dok će se za praćenje sprovođenja starati predsedavajući Skupštine opštine Gnjilane.
6. Ova odluka stupa na snagu 15 dana nakon registracije u kancelariji za protokol MALS-a i objavljivanja na službenim jezicima na internet stranici opštine.

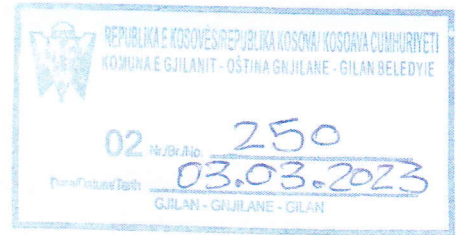
01.Br.016-32610

Gnjilane, 30.03.2023 god.



Predsedavajući SO Gnjilane

Arianit Sadiku
/Arianit Sadiku/



KOMUNA E GJILANIT
OPŠTINA GNJILANE / MUNICIPALITY OF GJILAN / GILAN BELEDIYESI

ZYRA E KRYETARIT
KANCELARIJA PRESEDNIKA / MAYOR'S OFFICE / BASKAN OFISI

REFERENC-Ë:	SH. Z nr.			
PËR/ZA/TO:	Kuvendin e Komunës - Gjiçan z. Arianit Sadiku, Kryesues			
CC:	Komitetin për Kadastër, Gjeodezi dhe Pronë z. Arbër Musliu			
PËRMES/PREKO/THROUGH:				
NGA/OD/FROM:	Kryetari i Komunës Alban Hyseni			
TEMA/SUBJEKAT/ SUBJECT:	Propozimi për shpalljen e interesit të ligjshëm publik në parcelën nr. 146-0 ZK Dobërçan			
Nr. i Zyrës: Br. Kancelarije: Room No:	8	Lokacioni: Lokacija: Extencion:	Data: Datum: Date:	01.03.2022

Të nderuar,

Duke u bazuar në nenin 58, pika (h) të LVL-së (Ligji nr.03/L-040), me qëllim të sigurimit të tokës për zbatimin e kompetencave të plota dhe ekskluzive të Komunës të parapara me nenin 17 LVL-së (Ligji nr.03/L-040), pas shqyrtimit të kërkesës së Këshillit të Fshatit Dobërçan për sigurimin dhe shfrytëzimin e tokës për nevoja të Komunitetit-banorëve të fshatit, Kuvendit të Komunës i :

PROPOZOJ :

1. Miratimin e Vendimit për Shpalljen e Interesit të ligjshëm publik për sigurimin e tokës me qëllim të ushtrimit dhe realizimit të kompetencave vetanake të komunës të parapara me nenin 17 të LVL-së (Ligji nr.03/L-040), në : sferën e zhvillimit ekonomik lokal, planifikimit urban dhe rural, ofrimit dhe mirëmbajtjes së shërbimeve publike dhe shërbimeve komunale, ofrimit dhe mirëmbajtjes së parqeve dhe hapësirave publike, si dhe në sferën e zhvillimit të aktiviteteve kulturore, sportive dhe aktiviteteve të lira.

2. Interesi i Ligjshëm Publik shpallet për njësinë kadastrale P-70407028-00146-0, Zona Kadastrale Dobërçan, parcelë, pronë shoqërore, zona rurale, sipërfaqja 112401 m² (11.24.01 ha), pronar P.Sh. Koperativa Bujqësore Ropotovë e Madhe.

A r s y e t i m

Këshilli i Fshatit Dobërçan, me kërkesën nr.10-462/01-0021322/23 të datës 28.02.2023 i është drejtuar Komunës së Gjilanit, respektivisht Drejtorisë për Gjeodezi, Kadastër dhe Pronë. Kërkesa e tyre ka të bëjë me shfrytëzimin e ngastrës kadastrale nr.146-0 Zona Kadastrale Dobërçan. Sipas banorëve të fshatit, kjo parcelë edhe pse evidentohet në emër të Koperativës Bujqësore ajo përherë është shfrytëzuar nga komuniteti- banorët e fshatit, ku të njëjtit kanë të hapur disa puse dhe rezervoare për ujë të pijshëm, një pjesë e kësaj sipërfaqe shfrytëzohet për varreza të fshatit kurse pjesa e rrafshët e kësaj kodre shfrytëzohet si stadium i futbollit të madhe. Meqenëse kjo pronë ka qenë rregullisht në shfrytëzim të banorëve të fshatit, Interesi publik i tyre është që ky shfrytëzim të vazhdoj edhe më tutje dhe kjo pronë të bartet tek Komuna e Gjilanit në mënyrë që me këto aktivitete komuna t'i ushtron kompetencat e veta në sferën e zhvillimit ekonomik lokal, planifikimit urban dhe rural, ofrimit dhe mirëmbajtjes së shërbimeve publike dhe shërbimeve komunale, ofrimit dhe mirëmbajtjes së parqeve dhe hapësirave publike, si dhe në sferën e zhvillimit të aktiviteteve kulturore, sportive dhe aktiviteteve të lira.

Pas miratimit të Vendimit të Kuvendit Komunal për Shpalljen e Interesit Publik, Kryetari i Komunës në pajtim me dispozitat ligjore në fuqi (Ligjin mbi AKP-në etj.) do t'i drejtohet Ministrisë së Administrimit të Pushtetit Lokal dhe Bordit të AKP-së për procedurat e parapara ligjore për bartjen e kësaj prone në pronësi të komunës.

- *Propozimit i bashkëngjisim :*
- *Kërkesën e banorëve të fshatit Dobërçan ;*
- *Certifikatën e Pronës ;*
- *Kopjen e Planit.*

-Drejtorisë për Kadastër, Pronë dhe Gjeodezi

-Nga: Këshilli I fshatit Dobërqan

-Lënda: Kërkesë për legalizimin e shfrytëzimit të pronës publike, zona kadastrale e Dobërqanit, parcela me nr. 146-0

ARSYETIM

Të nderuar, poi u drejtohem me këtë kërkesë që ta shqyrtoni mundësinë e legalizimit të parcelës së cekur më lartë, për nevojat e komunitetit-banorëve të fshatit Dobërqan;

SQARIM: parcela në fjalë de facto veq është duke u shfrytëzuar nga komuniteti vendës (varrezat e fshatit, stadioni, puse të ujit etj..) që nga vitet e hershme, por kërkesa e banorëve të fshatit është që kjo parcelë të legalizohet edhe DE JURE me destinacion të njejtë.

Mbetemi me shpresë se kërkesa jonë do të shqyrtohet dhe të aprovohet pozitivisht, në mënyrë që të mos na shfaqen komplikime të llojeve të ndryshme në të ardhmen, por të legalizohet edhe juridikisht shfrytëzimi i saj për nevojat e banorëve...!

Gjilan, 28/02/2023

Kryetari I K.F.D.



z. Nexhat Ibishi

tel: 044-250-180



Republika e Kosovës

Republika Kosovo - Republic of Kosovo

Qeveria - Vlada - Government

Ministria e Mbrojtjes, Planifikimit Hapësinor dhe Infstrukturës / Ministristvo Zhornice, Prostornoj Planiranja i Infstrukturave /

Ministry of Environment, Spatial Planning and Infrastructure

AGJENCIA KADASTRALE E KOSOVËS / KATASTARSKA AGENCIJA KOSOVA / KOSOVO CADASTRAL AGENCY

CERTIFIKATË / CERTIFIKAT / CERTIFICATE

NJËSIA KADASTRALE / KATASTARSKA JEDINICA / CADASTRAL UNIT : P-70407028-00146-0

Numri i fildesë / Broj Predmet / Case Referent Number:

2025423

24.02.2023 - 10:02

Data dhe koha e kishimit / Datum i vremen izdavanja / Date and time of submission:

GJILAN - GNJILANE / GJILAN

Komuna / Opština / Municipality:

Dobërçan / Dobërçane / Dobërçan

Zona kadastrale / Katastarska Zona / Cadastral Zone:

GJILAN - GNJILANE / GJILAN

A.TË DHËNAT PËR NJËSINË KADASTRALE / PODACI OKATASTARSKOJ JEDINICI / CADASTRAL UNIT DATA

Numri i njësisë kadastrale Broj katastarske jedinice Cad. Unit. No.	Lloji i njësisë Vrsta jedinice Unit Type	Lloji i pronës Vrsta imovine Property Type	Zona UR G/S UR	Sipërfaqja Površina Area (m ²)	Përshkrim Opis Description	Krijuar në datën Uradjeno na dan Created On	Azhuruar Azurirano Updated
P-70407028-00146-0	PARCELË / PARCELA / PARCEL	Pronë shoqërore / Društvena Imovina Socially owned Land		112401			

A.1 ADRESA E NJËSISË KADASTRALE / ADRESA KATASTARSKE JEDINICE / CADASTRAL UNIT ADDRESS

Vendi i quajtur Mesto zvano Called place	Kodi Postal Poštanski kod Postal Code	Emri i rrugës Naziv ulice Street name	Krijuar në datën Uradjeno na dan Created On	Azhuruar Azurirano Updated
SEI O LOZE LOZE				



A2.1.LLOJI I SHRYTËZIMIT / VRSIA KORISÇENJA / TYPE OF USE

Numri i Broji Number	Lloji i shrytëzimit të parrçelis A vrsa korisçenja parrçele Parcel Type Of Use	Shrytëzimi aktual i parrçelis / rrethino korisçenja parrçele Parcel Current Use	Kualiteti i klasës / Kualiteti i klase Quality Class	Sipërfaqja / Površina Area (m ²)
1	Burgësore / Poljoprivredno / Agriculture	Amer / Nive / Available	Ave E Klases e Nive / e Klase / eH / Class / Available / Land	112401

B. PRONARI/POSEDUESI - VLASNIK/DRŽALAC - OWNER/POSSESSOR

Të drejtat / Prava / Rights	Emri / Ime / Name	Nr. personal / Licni broj / ID. No.	Vendbanimi / Prebivaliste / Resident	Kodi posttal / Postanski kod / Postal code	Hollësitë e adresës / Poqeditmosi i adrese / Address details	Pjesa e pronës / Dео imovine / Share quota	Perskribimi / Opis / Description	Muhuruar / Azmtrirano / Updated
Poseidimi i neta i dntal / Imetv i dntal iha / Drzavna / Single possessor	D.S.OPSHTA / ZEMILZADRIEGA / V.VOPOTOVO	KCJID0416998	DORBEFICAN / DORBEFICAN		BANILEG	1/1		



Stefan...



REPUBLIKA E KOSOVËS / REPUBLIKA KOSOVA / REPUBLIC OF KOSOVO

QEVERIA E KOSOVËS / VLADA KOSOVA / GOVERNMENT OF KOSOVA

MINISTRIA E MJEDISIT, PLANIFIKIMIT HAPËSINOR DHE INFRASTRUKTURËS
MINISTARSTVO ŽIVOTNE SREDINE, PROSTORNOG PLANIRANJA I INFRASTRUKTURE
MINISTRY OF ENVIRONMENT, SPATIAL PLANNING AND INFRASTRUCTURE

AGJENCIA KADASTRALE E KOSOVËS/ KATASTARSKA AGJENCIA KOSOVA/ KOSOVA CADASTRAL AGENCY

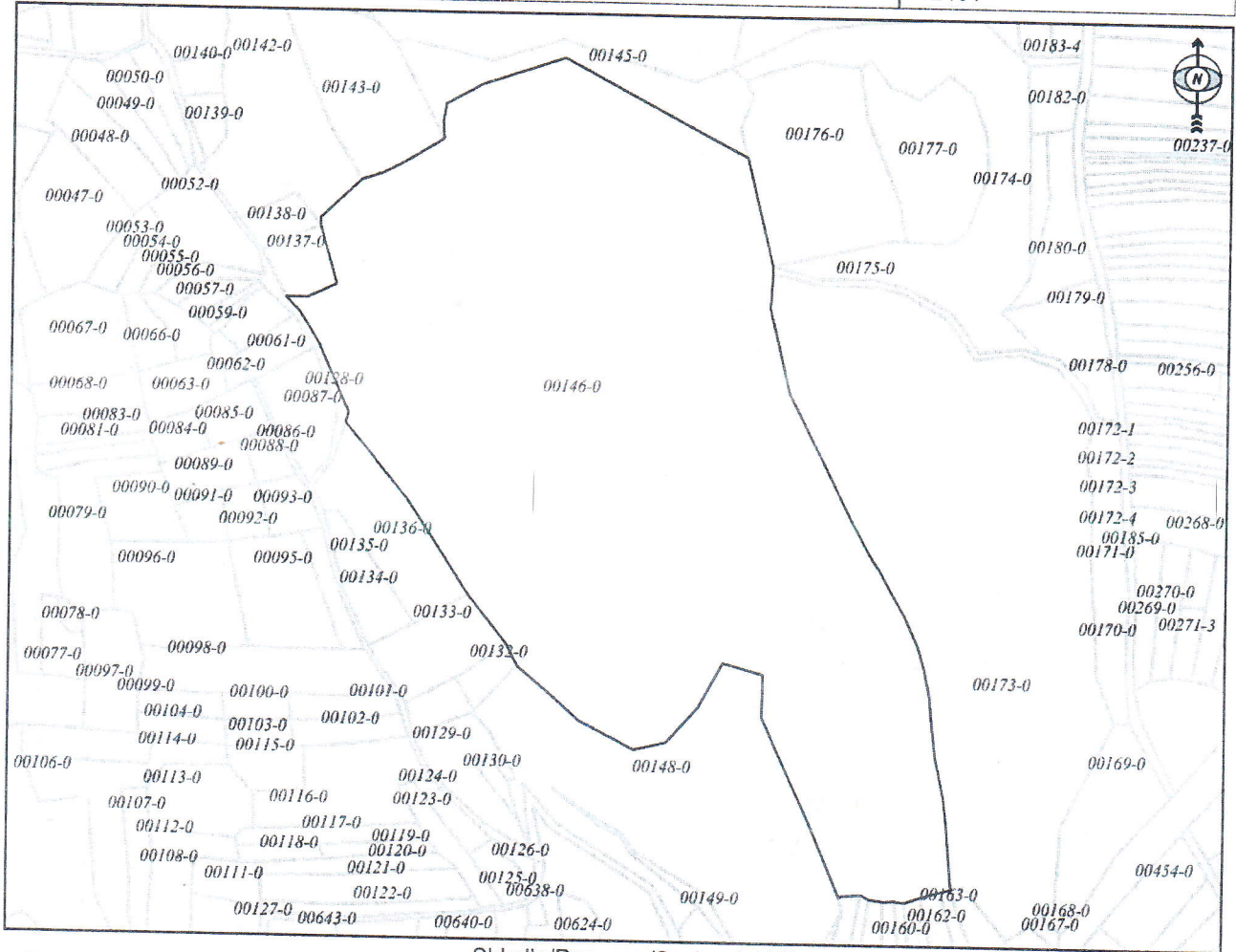
KOPJA E PLANIT / KOPIJA PLANA / COPY PLAN

Zyra Kadastrale Komunale/ Opštinska Katastarska Kancelarija /Municipal Cadastral Office : GJILAN

Zona Kadastrale / Katastarska Zona / Cadastral Zone: Dobërçan

20254/23

Njësia/Jedinica/Unit	Tipi/Vrsta/Type	Sipërfaqja/Povšina/Area m ²
P-70407028-00146-0	Parcelë / Parcela / Parcel	112401



Punoi/Obradio/Created:

Data/ Data/Date: 24.02.2023

Koha/ Vreme/ Time: 10:26:07

Nënshkrimi/Potpis/Signature:

Shënim/Beleška/Note:

[Handwritten signature]

Aprovoni/Usvojilo/Approved: Drejtori/Direktor/Director

Nënshkrimi/Potpis/Signature:

[Handwritten signature]

