




Republika e Kosovës  
Republika Kosova  
Republic of Kosovo



Komuna e Gjiçanit  
Opština Gjiçane  
Municipal Gjiçane  
Gilan Belediyesi

Në bazë të nenit 12, paragrafi 2, pika (d) të LVL-së, me qëllim të sigurimit të tokës për zbatimin e kompetencave të plota dhe ekskluzive të komunës të parapara me nenin 17, pika (b) dhe (h) të Ligjit nr.03/L-040 Për Vetëqeverisjen Lokale dhe me dispozitat e Statutit të Komunës së Gjiçanit, Kuvendi i Komunës së Gjiçanit, pas shqyrtimit të propozimit të Kryetarit të Komunës, në seancën e mbajtur me datë 26.10.2023, miraton këtë :

## V E N D I M

### Për Shpalljen e Interesit të Ligjshëm Publik

1. Kuvendi i Komunës Aprovon propozimin e Kryetarit të Komunës, 02.nr.1548 të datës 16.10.2023 për Shpalljen e Interesit të Ligjshëm Publik për sigurimin e tokës për ndërtimin e çerdhes së fëmijëve dhe sallës së sporteve e cila do ti shërbej SHFMU "Vatra e diturisë" në Livoç të Epërm.

2. Interesi i Ligjshëm Publik shpallet në këto njësi kadastrale:

2.1. Njësinë kadastrale: P-70403016-00600-0, lloji i njësisë: parcelë, lloji i pronës: pronë private, zona rurale, sipërfaqja 1109 m<sup>2</sup>, vendi i quajtur "Obor", pemishte e klasës 1 me sipërfaqja prej 577 m<sup>2</sup>, oborr me sipërfaqja prej 500 m<sup>2</sup>, dhe shtëpi-ndërtesë me sipërfaqja prej 32 m<sup>2</sup>, bashkëpronarë: Marenoviq Lemosava, pjesa e pronës 1/4, Jeftiq Kostadinka (Jordan), pjesa e pronës 1/2, dhe Denqij Sladjan, pjesa e pronës 1/4, Zona Kadastrale Livoç i Epërm.

2.2. Njësinë kadastrale: P-70403016-00601-0, lloji i njësisë: parcelë, lloji i pronës: pronë private, zona rurale, sipërfaqja 172 m<sup>2</sup>, vendi i quajtur "Obor", arë e klasit 3, bashkëpronarë: Marenoviq Lemosava, pjesa e pronës 1/4, Jeftiq Kostadinka (Jordan), pjesa e pronës 1/2, dhe Denqij Sladjan, pjesa e pronës 1/4, Zona Kadastrale Livoç i Epërm.

2.3. Njësinë kadastrale: P-70403016-00602-0, lloji i njësisë: parcelë, lloji i pronës: pronë private, zona rurale, sipërfaqja 280 m<sup>2</sup>, vendi i quajtur "Lumi", arë e klasit 3, pronar: Stojkoviq Nikolla (Srboljub), pjesa e pronës 1/1, Zona Kadastrale Livoç i Epërm.

3. Ngastrat kadastrale të propozuara nevojiten për sigurimin e tokës me qëllim të ushtrimit dhe realizimit të kompetencave të plota dhe ekskluzive të komunës të parapara me nenin 17, pika (b) dhe (h) të LVL-së (Ligji nr.03/L-040), në sferën e planifikimit urban dhe rural si dhe ofrimin, e arsimit publik parashkollor, fillor dhe të mesëm.

4. Pas miratimit të Vendimit të Kuvendit Komunal për Shpalljen e Interesit Publik, Kryetari i Komunës në pajtim me dispozitat ligjore në fuqi (Ligjit për Shpronësimin e Pronës së Paluatshme) do të inicon procedurat e shpronësimit të këtyre pronave.

5. Për zbatimin e këtij vendimi do të kujdeset Kryetari i Komunës së Gjilanit, ndërsa për monitorim të zbatimit kujdeset Kryesuesi i Kuvendit Komunal Gjilan.

6. Ky Vendim hynë në fuqi 15 ditë pas regjistrimit në zyrën e protokollit të MAPL-së dhe publikimit në gjuhët zyrtare në uebfaqen e Komunës.

01.Nr.016-114456

Gjilan, më 26.10.2023





*Kryesues i KK Gjilan*

*/Kushtrim Kadriu/*



Republika e Kosovës  
Republika Kosova  
Republic of Kosovo



Komuna e Gjilanit  
Opština Gnjilane  
Municipal Gjilan  
Gilan Belediyesi

Na osnovu člana 12. stav 2. tačka (d) LVL-a, u cilju obezbeđenja zemljišta za sprovođenje punih i isključivih nadležnosti opštine predviđenih članom 17. tačka (b) i (h) Zakona br.03/L-040 za lokalnu samoupravu i sa odredbama Statuta Opštine Gnjilane, Skupština Opštine Gnjilane, nakon razmatranja predloga Predsednika Opštine, na sednici održanoj 26.10.2023 god. usvaja sledeću:

### ODLUKU

#### O proglašenju javnog zakonskog interesa

1. Skupština opštine usvaja predlog gradonačelnika opštine 02.br.1548 od 16.10.2023.godine za proglašenje pravnog javnog interesa za davanje zemljišta za izgradnju vrtića i sportske sale koje će služiti OSNS "Vatra e diturisë" u Gornjem Livoču.
2. Javni zakonski interes odnosi se na sledeće katastarske jedinice:
  - 2.1. Katastarska jedinica: P-70403016-00600-0, vrsta jedinice: parcela, vrsta poseda: privatno vlasništvo, seosko područje, površine 1109 m<sup>2</sup>, mesto zvano "Obor", voćnjak I. klase površine 577 m<sup>2</sup>, dvorište površine 500 m<sup>2</sup> i stambena zgrada površine 32 m<sup>2</sup>, suvlasnici: Marenović Leposava, deo poseda 1/4, Jeftić Kostadinka (Jordan), deo poseda 1/2, i Denčić Sladjan, deo imovine 1/4, katastarska zona Gornji Livoč.
  - 2.2. Katastarska jedinica: P-70403016-00601-0, vrsta jedinice: parcela, vrsta poseda: privatno vlasništvo, seosko područje, površina 172 m<sup>2</sup>, mesto zvano „Obor“, zemljište III klase, suvlasnici: Marenović Leposava, deo imovine 1/4, Jeftić Kostadinka (Jordan), deo imovine 1/2, i Denčić Sladjan, deo imovine 1/4, katastarska zona Gornji Livoč.
  - 2.3. Katastarska jedinica: P-70403016-00602-0, vrsta jedinice: parcela, vrsta poseda: privatno vlasništvo, seosko područje, površina 280 m<sup>2</sup>, mesto "Lumi", zemljište III. klase, vlasnik: Stojković Nikola (Srboljub), deo imovine 1/1, katastarska zona Gornji Livoč.
3. Predložene katastarske parcele su potrebne za obezbeđivanje zemljišta u cilju vršenja i realizacije potpunih i isključivih ovlašćenja opštine predviđenih članom 17. tačka (b) i (h) ZLS (Zakon br. 03/L). -040), u oblasti urbanog i ruralnog planiranja kao i pružanja javnog predškolskog, osnovnog i srednjeg obrazovanja.
4. Nakon usvajanja odluke Skupštine opštine o proglašenju javnog interesa, gradonačelnik opštine u skladu sa zakonskim odredbama na snazi (Zakon o eksproprijaciji nepokretnosti) će pokrenuti postupke eksproprijacije ovih imovina.

5. O sprovođenju ove odluke staraće se gradonačelnik opštine Gnjilane, dok će se za praćenje sprovođenja starati Predsedavajući Skupštine opštine Gnjilane.

6. Ova odluka stupa na snagu 15 dana nakon registracije u kancelariji za protokol MALS-a i objavljivanja na službenim jezicima na internet stranici opštine.

01.Br.016-114456  
Gnjilane, 26.10.2023 god.



Predsedavajući SO Gnjilane

*Kushtrim Kadriu*